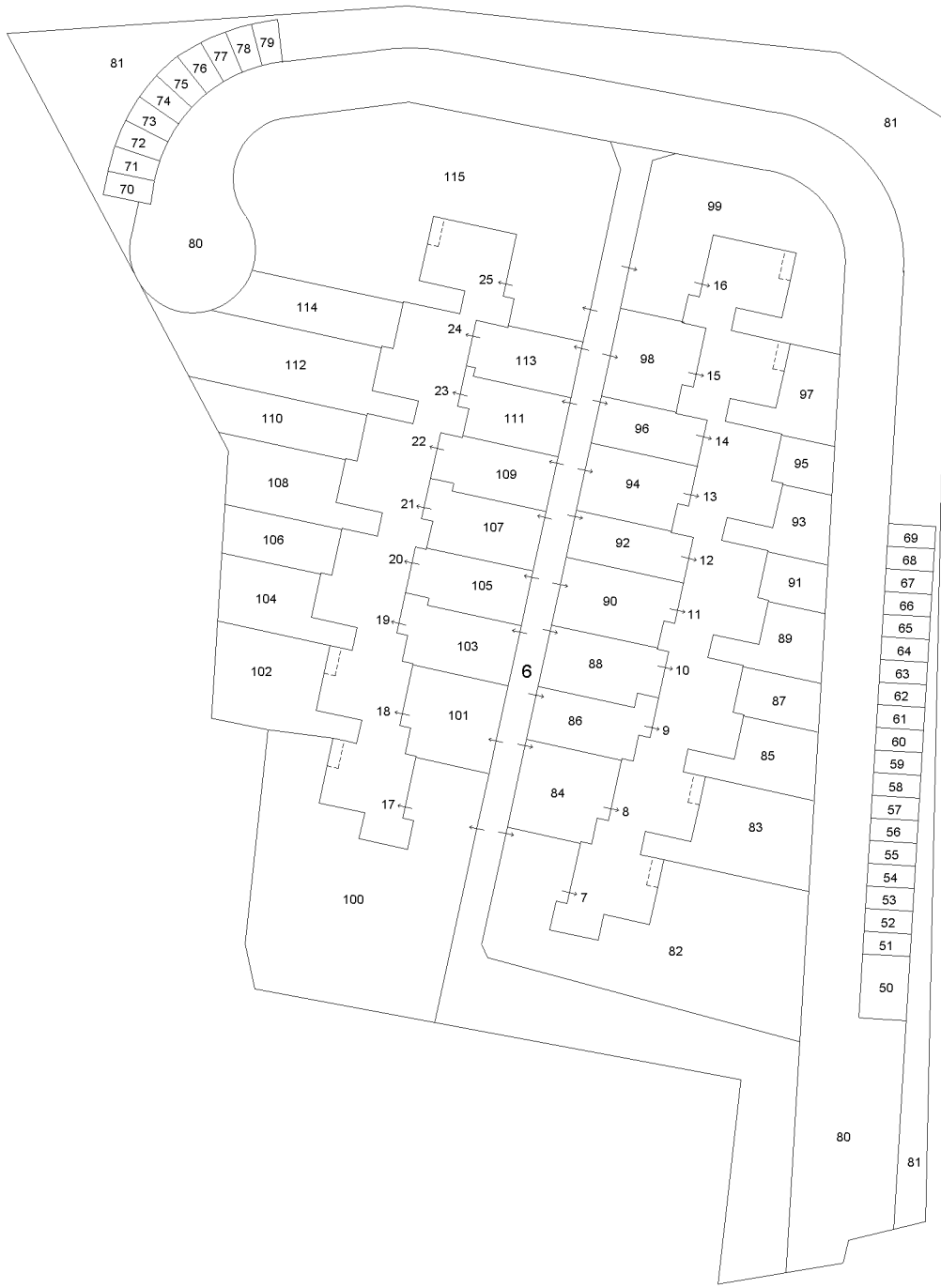


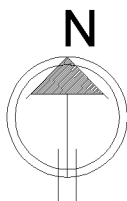
Catasto dei Fabbricati - Situazione al 15/02/2012 - Comune di SIENA (I726) - < Foglio: 99 - Particella: 714 - Elaborato planimetrico >

Agenzia del Territorio  
**CATASTO FABBRICATI**  
Ufficio provinciale di Siena

<b>ELABORATO PLANIMETRICO</b>	Compilato da: Meini Luca	Iscritto all'albo: Geometri	Prov. Arezzo	N. 1055
Comune di Siena	Sezione: Foglio: 99	Particella: 714	Pr. 27/02/2007	del
Dimostrazione grafica dei subalterni		Tipo Mappale n.	del	Scala 1 : 500



PIANO TERRA

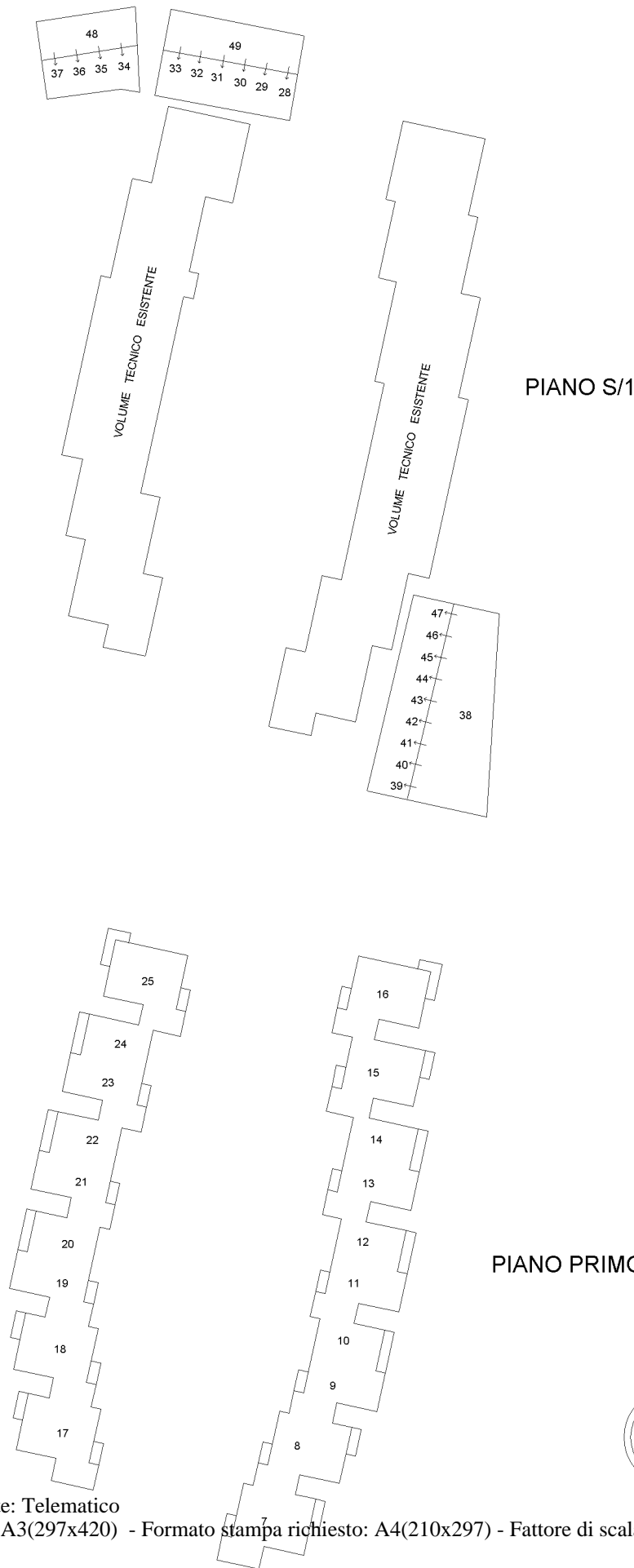


Ultima planimetria in atti

Agenzia del Territorio  
**CATASTO FABBRICATI**  
Ufficio provinciale di Siena

<b>ELABORATO PLANIMETRICO</b>	Compilato da: Meini Luca	Iscritto all'albo: Geometri	Prov. Arezzo	N. 1055
Comune di Siena	Sezione: 99	Particella: 714	Pg. 99/223p n. 27/02/2007	del
Dimostrazione grafica dei subalterni			Tipo Mappale n.	Scala 1 : 500

Ultima planimetria in atti



Ufficio Provinciale di: SIENA

Comune di: SIENA

Elenco Subalterni

## ACCERTAMENTO DELLA PROPRIETA IMMOBILIARE URBANA

## ELENCO DEI SUBALTERNI ASSEGNATI

Comune		Sezione	Foglio	Particella		Tipo mappale	del:
SIENA			99	714			
Sub	UBICAZIONE via/piazza	n°civ	Piani	Scala	Int.	DESCRIZIONE	
1	STRADA DELLE VOLTE ALTE					SOPPRESSO	
2	STRADA DELLE VOLTE ALTE					SOPPRESSO	
3	STRADA DELLE VOLTE ALTE					SOPPRESSO	
4	STRADA DELLE VOLTE ALTE					SOPPRESSO	
5	STRADA DELLE VOLTE ALTE					SOPPRESSO	
6	STRADA DELLE VOLTE ALTE		T			PASSAGGIO BCNC AI SUB.DA 7 A 25	
7	STRADA DELLE VOLTE ALTE		T-1			ABITAZIONE DI TIPO CIVILE - GRAFFATA AL SUB .82 (RESEDE ESCLUSIVO) .	
8	STRADA DELLE VOLTE ALTE		T-1			ABITAZIONE DI TIPO CIVILE GRAFFATA AI SUBB .83 E 84 (RESEDE ESCLUSIVO) .	
9	STRADA DELLE VOLTE ALTE		T-1			ABITAZIONE DI TIPO CIVILE GRAFFATA AI SUBB . 85 E 86 (RESEDI ESCLUSIVI) .	
10	STRADA DELLE VOLTE ALTE		T-1			ABITAZIONE DI TIPO CIVILE GRAFFATA AI SUBB . 87 E 88 (RESEDI ESCLUSIVI) .	
11	STRADA DELLE VOLTE ALTE		T-1			ABITAZIONE DI TIPO CIVILE GRAFFATO AI SUBB . 89 E 90 (RESEDI ESCLUSIVI) .	
12	STRADA DELLE VOLTE ALTE		T-1			ABITAZIONE DI TIPO CIVILE GRAFFATO AI SUBB .91 E 92 (RESEDI ESCLUSIVI) .	
13	STRADA DELLE VOLTE ALTE		T-1			ABITAZIONE DI TIPO CIVILE GRAFFATO AI SUBB .93 E 94 (RESEDI ESCLUSIVI) .	
14	STRADA DELLE VOLTE ALTE		T-1			ABITAZIONE DI TIPO CIVILE GRAFFATO AI SUBB .95 E 96 (RESEDI ESCLUSIVI) .	
15	STRADA DELLE VOLTE ALTE		T-1			ABITAZIONE DI TIPO CIVILE GRAFFATO AI SUBB .97 E 98 (RESEDI ESCLUSIVI) .	
16	STRADA DELLE VOLTE ALTE		T-1			ABITAZIONE DI TIPO CIVILE GRAFFATO AL SUB .99 (RESEDE ESCLUSIVO) .	
17	STRADA DELLE VOLTE ALTE		T-1			ABITAZIONE DI TIPO CIVILE GRAFFATO AL SUB .100 (RESEDE ESCLUSIVO) .	
18	STRADA DELLE VOLTE ALTE		T-1			ABITAZIONE DI TIPO CIVILE GRAFFATO AI SUBB . 101 E 102 (RESEDI ESCLUSIVI) .	
19	STRADA DELLE VOLTE ALTE		T-1			ABITAZIONE DI TIPO CIVILE GRAFFATO AI SUBB . 103 E 104 (RESEDI ESCLUSIVI) .	
20	STRADA DELLE VOLTE ALTE		T-1			ABITAZIONE DI TIPO CIVILE GRAFFATO AI SUBB . 105 E 106 (RESEDI ESCLUSIVI) .	
21	STRADA DELLE VOLTE ALTE		T-1			ABITAZIONE DI TIPO CIVILE GRAFFATO AI SUBB . 107 E 108 (RESEDI ESCLUSIVI) .	
22	STRADA DELLE VOLTE ALTE		T-1			ABITAZIONE DI TIPO CIVILE GRAFFATA AI SUBB . 109 E 110 (RESEDI ESCLUSIVI) .	
23	STRADA DELLE VOLTE ALTE		T-1			ABITAZIONE DI TIPO CIVILE GRAFFATO AI SUBB . 111 E 112 (RESEDI ESCLUSIVI) .	
24	STRADA DELLE VOLTE ALTE		T-1			ABITAZIONE DI TIPO CIVILE GRAFFATO AI SUBB . 113 E 114 (RESEDI ESCLUSIVI) .	
25	STRADA DELLE VOLTE ALTE		T-1			ABITAZIONE DI TIPO CIVILE GRAFFATA AL SUB . 115 (RESEDE ESCLUSIVO) .	
26	STRADA DELLE VOLTE ALTE					SOPPRESSO	
27	STRADA DELLE VOLTE ALTE					SOPPRESSO	
28	STRADA DELLE VOLTE ALTE		S1			AUTORIMESSA	
29	STRADA DELLE VOLTE ALTE		S1			AUTORIMESSA	
30	STRADA DELLE VOLTE ALTE		S1			AUTORIMESSA	
31	STRADA DELLE VOLTE ALTE		S1			AUTORIMESSA	
32	STRADA DELLE VOLTE ALTE		S1			AUTORIMESSA	
33	STRADA DELLE VOLTE ALTE		S1			AUTORIMESSA	
34	STRADA DELLE VOLTE ALTE		S1			AUTORIMESSA	
35	STRADA DELLE VOLTE ALTE		S1			AUTORIMESSA	
36	STRADA DELLE VOLTE ALTE		S1			AUTORIMESSA	
37	STRADA DELLE VOLTE ALTE		S1			AUTORIMESSA	
38	STRADA DELLE VOLTE ALTE		S1			DISIMPEGNO CARRABILE BCNC AI SUB. DA 39 A 47	
39	STRADA DELLE VOLTE ALTE		S1			AUTORIMESSA	
40	STRADA DELLE VOLTE ALTE		S1			AUTORIMESSA	
41	STRADA DELLE VOLTE ALTE		S1			AUTORIMESSA	
42	STRADA DELLE VOLTE ALTE		S1			AUTORIMESSA	
43	STRADA DELLE VOLTE ALTE		S1			AUTORIMESSA	
44	STRADA DELLE VOLTE ALTE		S1			AUTORIMESSA	



Ufficio Provinciale di: SIENA

Comune di: SIENA

Elenco Subalterni

## ACCERTAMENTO DELLA PROPRIETA IMMOBILIARE URBANA

## ELENCO DEI SUBALTERNI ASSEGNATI

Comune	Sezione	Foglio	Particella		Tipo mappale	del:
SIENA		99	714			
Sub	UBICAZIONE via/piazza	n°civ	Piani	Scala	Int.	DESCRIZIONE
45	STRADA DELLE VOLTE ALTE		S1			AUTORIMESSA
46	STRADA DELLE VOLTE ALTE		S1			AUTORIMESSA
47	STRADA DELLE VOLTE ALTE		S1			AUTORIMESSA
48	STRADA DELLE VOLTE ALTE		S1			DISIMPEGNO CARRABILE BCNC AI SUB .34-35-36-37
49	STRADA DELLE VOLTE ALTE		S1			DISIMPEGNO CARRABILE BCNC AI SUB .28 -29 -30 -31 -32 -33
50	STRADA DELLE VOLTE ALTE		T			PARCHEGGIO BCNC A TUTTI I SUBALTERNI
51	STRADA DELLE VOLTE ALTE		T			POSTO AUTO SCOPERTO
52	STRADA DELLE VOLTE ALTE		T			POSTO AUTO SCOPERTO
53	STRADA DELLE VOLTE ALTE		T			POSTO AUTO SCOPERTO
54	STRADA DELLE VOLTE ALTE		T			POSTO AUTO SCOPERTO
55	STRADA DELLE VOLTE ALTE		T			POSTO AUTO SCOPERTO
56	STRADA DELLE VOLTE ALTE		T			POSTO AUTO SCOPERTO
57	STRADA DELLE VOLTE ALTE		T			POSTO AUTO SCOPERTO
58	STRADA DELLE VOLTE ALTE		T			POSTO AUTO SCOPERTO
59	STRADA DELLE VOLTE ALTE		T			POSTO AUTO SCOPERTO
60	STRADA DELLE VOLTE ALTE		T			POSTO AUTO SCOPERTO
61	STRADA DELLE VOLTE ALTE		T			POSTO AUTO SCOPERTO
62	STRADA DELLE VOLTE ALTE		T			POSTO AUTO SCOPERTO
63	STRADA DELLE VOLTE ALTE		T			POSTO AUTO SCOPERTO
64	STRADA DELLE VOLTE ALTE		T			POSTO AUTO SCOPERTO
65	STRADA DELLE VOLTE ALTE		T			POSTO AUTO SCOPERTO
66	STRADA DELLE VOLTE ALTE		T			POSTO AUTO SCOPERTO
67	STRADA DELLE VOLTE ALTE		T			POSTO AUTO SCOPERTO
68	STRADA DELLE VOLTE ALTE		T			POSTO AUTO SCOPERTO
69	STRADA DELLE VOLTE ALTE		T			POSTO AUTO SCOPERTO
70	STRADA DELLE VOLTE ALTE		T			POSTO AUTO SCOPERTO
71	STRADA DELLE VOLTE ALTE		T			POSTO AUTO SCOPERTO
72	STRADA DELLE VOLTE ALTE		T			POSTO AUTO SCOPERTO
73	STRADA DELLE VOLTE ALTE		T			POSTO AUTO SCOPERTO
74	STRADA DELLE VOLTE ALTE		T			POSTO AUTO SCOPERTO
75	STRADA DELLE VOLTE ALTE		T			POSTO AUTO SCOPERTO
76	STRADA DELLE VOLTE ALTE		T			POSTO AUTO SCOPERTO
77	STRADA DELLE VOLTE ALTE		T			POSTO AUTO SCOPERTO
78	STRADA DELLE VOLTE ALTE		T			POSTO AUTO SCOPERTO
79	STRADA DELLE VOLTE ALTE		T			POSTO AUTO SCOPERTO
80	STRADA DELLE VOLTE ALTE		T			PASSAGGIO CARRABILE BCNC A TUTTI I SUB.
81	STRADA DELLE VOLTE ALTE		T			RESEDE BCNC A TUTTI I SUBALTERNI
82	STRADA DELLE VOLTE ALTE		T			RESEDE ESCLUSIVO GRAFFATO AL SUB .7 (ABITAZIONE DI TIPO CIVILE) .
83	STRADA DELLE VOLTE ALTE		T			RESEDE ESCLUSIVO GRAFFATO AL SUB .8 (ABITAZIONE DI TIPO CIVILE) .
84	STRADA DELLE VOLTE ALTE		T			RESEDE ESCLUSIVO GRAFFATO AL SUB .8 (ABITAZIONE DI TIPO CIVILE) .
85	STRADA DELLE VOLTE ALTE		T			RESEDE ESCLUSIVO GRAFFATO AL SUB .9 (ABITAZIONE DI TIPO CIVILE) .
86	STRADA DELLE VOLTE ALTE		T			RESEDE ESCLUSIVO GRAFFATO AL SUB .9 (ABITAZIONE DI TIPO CIVILE) .
87	STRADA DELLE VOLTE ALTE		T			RESEDE ESCLUSIVO GRAFFATO AL SUB .10 (ABITAZIONE DI TIPO CIVILE) .
88	STRADA DELLE VOLTE ALTE		T			RESEDE ESCLUSIVO GRAFFATO AL SUB .10 (ABITAZIONE DI TIPO CIVILE) .
89	STRADA DELLE VOLTE ALTE		T			RESEDE ESCLUSIVO GRAFFATO AL SUB .11 (ABITAZIONE DI TIPO CIVILE) .
90	STRADA DELLE VOLTE ALTE		T			RESEDE ESCLUSIVO GRAFFATO AL SUB .11 (ABITAZIONE DI TIPO CIVILE) .
91	STRADA DELLE VOLTE ALTE		T			RESEDE ESCLUSIVO GRAFFATO AL SUB .12 (ABITAZIONE DI TIPO CIVILE) .
92	STRADA DELLE VOLTE ALTE		T			RESEDE ESCLUSIVO GRAFFATO AL SUB .12 (ABITAZIONE DI TIPO CIVILE) .
93	STRADA DELLE VOLTE ALTE		T			RESEDE ESCLUSIVO GRAFFATO AL SUB .13 (ABITAZIONE DI TIPO CIVILE) .



Ufficio Provinciale di: SIENA

Comune di: SIENA

Elenco Subalterni

ACCERTAMENTO DELLA PROPRIETA IMMOBILIARE URBANA

ELENCO DEI SUBALTERNI ASSEGNATI

Comune		Sezione	Foglio	Particella		Tipo mappale	del:
SIENA			99	714			
Sub	UBICAZIONE via/piazza	n°civ	Piani	Scala	Int.	DESCRIZIONE	
94	STRADA DELLE VOLTE ALTE		T			RESEDE ESCLUSIVO GRAFFATO AL SUB .13 (ABITAZIONE DI TIPO CIVILE) .	
95	STRADA DELLE VOLTE ALTE		T			RESEDE ESCLUSIVO GRAFFATO AL SUB .14 (ABITAZIONE DI TIPO CIVILE) .	
96	STRADA DELLE VOLTE ALTE		T			RESEDE ESCLUSIVO GRAFFATO AL SUB .14 (ABITAZIONE DI TIPO CIVILE) .	
97	STRADA DELLE VOLTE ALTE		T			RESEDE ESCLUSIVO GRAFFATO AL SUB .15 (ABITAZIONE DI TIPO CIVILE) .	
98	STRADA DELLE VOLTE ALTE		T			RESEDE ESCLUSIVO GRAFFATO AL SUB .15 (ABITAZIONE DI TIPO CIVILE) .	
99	STRADA DELLE VOLTE ALTE		T			RESEDE ESCLUSIVO GRAFFATO AL SUB .16 (ABITAZIONE DI TIPO CIVILE) .	
100	STRADA DELLE VOLTE ALTE		T			RESEDE ESCLUSIVO GRAFFATO AL SUB .17 (ABITAZIONE DI TIPO CIVILE) .	
101	STRADA DELLE VOLTE ALTE		T			RESEDE ESCLUSIVO GRAFFATO AL SUB .18 (ABITAZIONE DI TIPO CIVILE) .	
102	STRADA DELLE VOLTE ALTE		T			RESEDE ESCLUSIVO GRAFFATO AL SUB .18 (ABITAZIONE DI TIPO CIVILE) .	
103	STRADA DELLE VOLTE ALTE		T			RESEDE ESCLUSIVO GRAFFATO AL SUB .19 (ABITAZIONE DI TIPO CIVILE) .	
104	STRADA DELLE VOLTE ALTE		T			RESEDE ESCLUSIVO GRAFFATO AL SUB .19 (ABITAZIONE DI TIPO CIVILE) .	
105	STRADA DELLE VOLTE ALTE		T			RESEDE ESCLUSIVO GRAFFATO AL SUB .20 (ABITAZIONE DI TIPO CIVILE) .	
106	STRADA DELLE VOLTE ALTE		T			RESEDE ESCLUSIVO GRAFFATO AL SUB .20 (ABITAZIONE DI TIPO CIVILE) .	
107	STRADA DELLE VOLTE ALTE		T			RESEDE ESCLUSIVO GRAFFATO AL SUB .21 (ABITAZIONE DI TIPO CIVILE) .	
108	STRADA DELLE VOLTE ALTE		T			RESEDE ESCLUSIVO GRAFFATO AL SUB .21 (ABITAZIONE DI TIPO CIVILE) .	
109	STRADA DELLE VOLTE ALTE		T			RESEDE ESCLUSIVO GRAFFATO AL SUB .22 (ABITAZIONE DI TIPO CIVILE) .	
110	STRADA DELLE VOLTE ALTE		T			RESEDE ESCLUSIVO GRAFFATO AL SUB .22 (ABITAZIONE DI TIPO CIVILE) .	
111	STRADA DELLE VOLTE ALTE		T			RESEDE ESCLUSIVO GRAFFATO AL SUB .23 (ABITAZIONE DI TIPO CIVILE) .	
112	STRADA DELLE VOLTE ALTE		T			RESEDE ESCLUSIVO GRAFFATO AL SUB .23 (ABITAZIONE DI TIPO CIVILE) .	
113	STRADA DELLE VOLTE ALTE		T			RESEDE ESCLUSIVO GRAFFATO AL SUB .24 (ABITAZIONE DI TIPO CIVILE) .	
114	STRADA DELLE VOLTE ALTE		T			RESEDE ESCLUSIVO GRAFFATO AL SUB .24 (ABITAZIONE DI TIPO CIVILE) .	
115	STRADA DELLE VOLTE ALTE		T			RESEDE ESCLUSIVO GRAFFATO AL SUB .25 (ABITAZIONE DI TIPO CIVILE) .	

Rilasciata da: **Servizio Telematico**



**Agenzia del Territorio  
CATASTO FABBRICATI  
Ufficio Provinciale di  
Siena**

Dichiarazione protocollo n. SI0110639 del 14/12/2006

Planimetria di u.i.u. in Comune di Siena

Strada Delle Volte Alte

civ.

Identificativi Catastali:

Sezione:  
Foglio: 99  
Particella: 714  
Subalterno: 40

Compilata da:  
Meini Luca  
Iscritto all'albo:  
Geometri

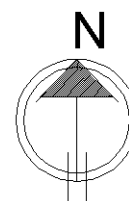
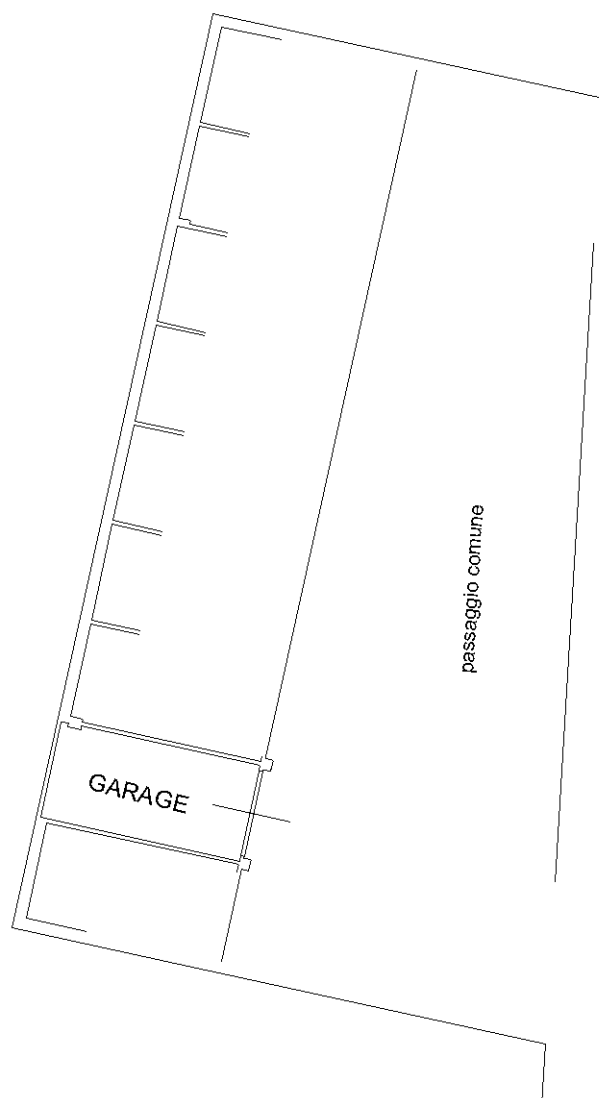
Prov. Arezzo

N. 1055

Scheda n. 1

Scala 1:200

**PIANO S/1**  
H=2.40



10 metri

Catasto dei Fabbricati - Situazione al 31/10/2013 - Comune di SIENA (1726) - < Foglio: 99 - Particella: 714 - Subalterno: 40 >  
STRADA DELLE VOLTE ALTE piano: S1;

Ultima planimetria in atti

**Agenzia del Territorio  
CATASTO FABBRICATI  
Ufficio Provinciale di  
Siena**

Dichiarazione protocollo n. SI0022608 del 27/02/2007

Planimetria di u.i.u. in Comune di Siena

Strada Delle Volte Alte

civ.

Identificativi Catastali:

Sezione:

Foglio: 99

Particella: 714

Subalterno: 53

Compilata da:

Meini Luca

Iscritto all'albo:

Geometri

Prov. Arezzo

N. 1055

Scheda n. 1

Scala 1:200

PIANO TERRA

POSTO AUTO  
SCOPERTO



Catasto dei Fabbricati - Situazione al 31/10/2013 - Comune di SIENA (1726) - < Foglio: 99 - Particella: 714 - Subalterno: 53 >  
STRADA DELLE VOLTE ALTE piano: T;

10 metri

Ultima planimetria in atti

**Agenzia del Territorio  
CATASTO FABBRICATI  
Ufficio Provinciale di  
Siena**

Dichiarazione protocollo n. SI0022608 del 27/02/2007

Planimetria di u.i.u. in Comune di Siena

Strada Delle Volte Alte

civ.

Identificativi Catastali:

Sezione:

Foglio: 99

Particella: 714

Subalterno: 54

Compilata da:

Meini Luca

Iscritto all'albo:

Geometri

Prov. Arezzo

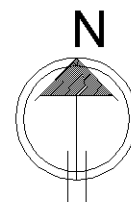
N. 1055

Scheda n. 1

Scala 1:200

PIANO TERRA

POSTO AUTO  
SCOPERTO



Catasto dei Fabbricati - Situazione al 31/10/2013 - Comune di SIENA (1726) - < Foglio: 99 - Particella: 714 - Subalterno: 54 >  
STRADA DELLE VOLTE ALTE piano: T;

10 metri

Ultima planimetria in atti